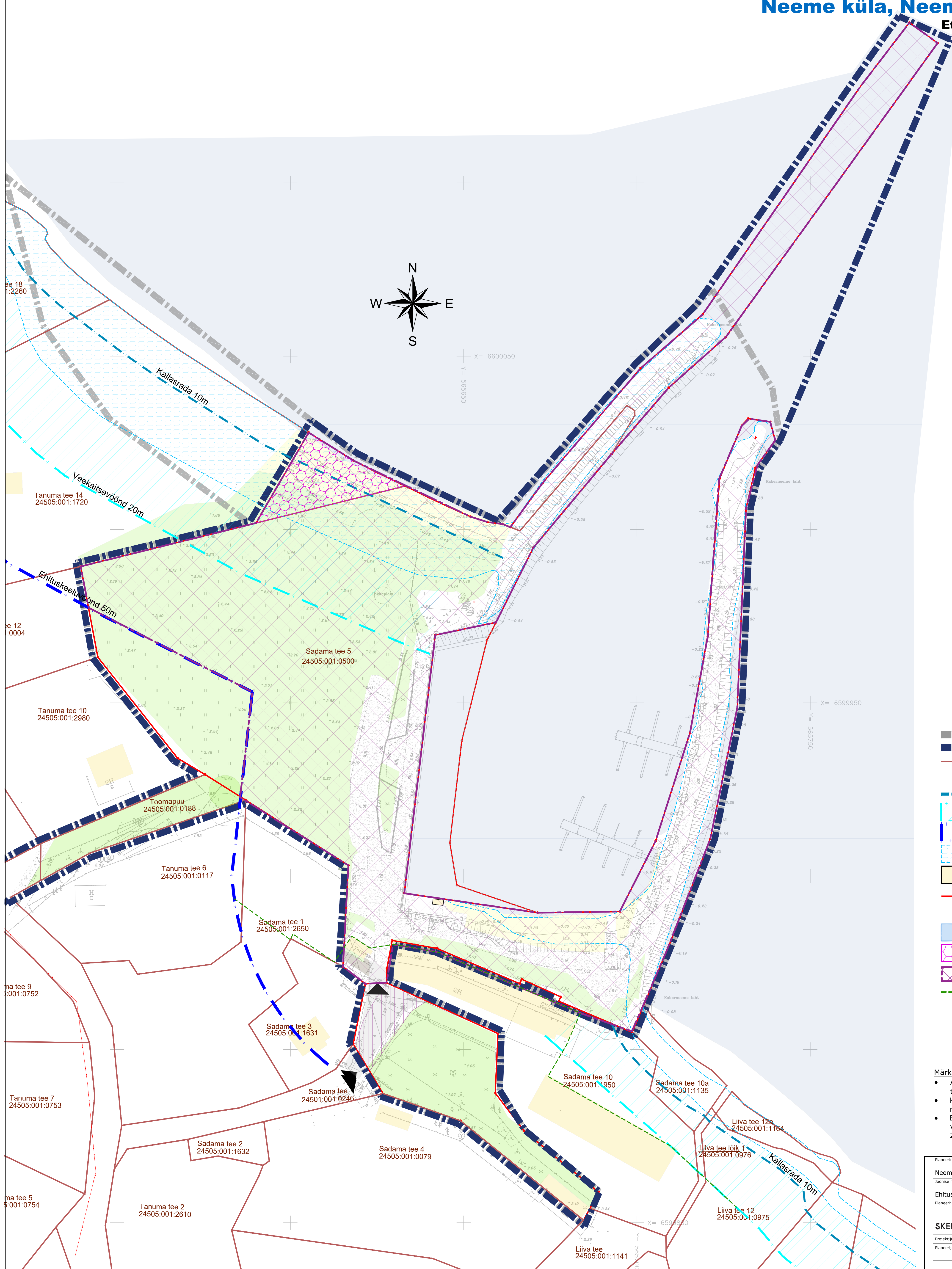

















Neeme küla, Neeme sadama detailplaneering

Ettepanek ehituskeeluvööndi vähendamiseks
M 1:500



LEPPEMÄRGID

-  PLANEERINGUALA PIIR VASTAVALT ALGATAMISE OTSUSELE
-  PLANEERINGUALA PIIRI MUUDATUSE ETTEPANEK
-  OLEMASOLEV KRUNDI PIIR
-  KINNISTU ADDRESS KATASTRITUNNUSEGA
-  KALLASRADA (10m)
-  VEEKAITSEVÖÖND (20m)
-  KALDA EHITUSKEELUVÖÖND (50m)
-  ÜLEJUTUSALA
-  OLEMASOLEV HOONE
-  PLANEERITUD KRUNDI PIIR
-  OLEMASOLEV JUURDEPÄÄS KRUNDILE
-  MERI
-  VAIDLUSALUNE MAA
-  EHITUSKEELUVÖÖNDI VÄHENDAMISE ETTEPANEK
-  VÄLJAKUJUNENUD EHITUSJÕON

Märkused:

- Alusena on kasutatud Geodeesia 24 OÜ poolt 24.08.2020 moodistatud topogeodeetilist alusplaan, töö nr 4261-20, mõõtkavas 1:500
- Katastripiire on uuendatud vastavalt maa-ameti 25.07.2022 registreeritud muudatustele
- Ehituskeeluvööndi ettepanekul on arvestatud Sadama tee 10 osas varasemalt vähendatud ehituskeeluvööndi ulatusega 20 m veepiirist, lähtuvalt Keskkonnameti 27.04.2017 kiri nr 7-13/17/2695-3.

| | | | |
|---|---|-----------------|---|
| Planeering | | | |
| Neeme küla, Neeme sadama detailplaneering | | | |
| Joonise nimetus | | | |
| Ehituskeeluvööndi vähendamise ettepanek | | | |
| Planeerija | Skepast&Puhkim OÜ Lääne põik 2 12915 Tallinn EESTI Tel +372 664 5808 info@spk.ee | Huvitatud isik: | Jõealtnõu Vallavalitsus Postijama tee 7 74202 Jõealtnõu küla EESTI Tel +372 5301 2223 kantselei@joealtnõu.ee |
| Projekti juht | Piret Kirs | Stadium | Mööskava |
| Planeerija | Piret Kirs | DP | 1:500 |
| | | Kuupäev | 05.05.2023 |
| | | Projekt nr | 2019-0017 |
| | | Joonise nr | 7 |